П Р О Є К Т

РІВНЕНСЬКА МІСЬКА РАДА
(восьме скликання)
Р І Ш Е Н Н Я

_____ 2022 року № ___

Про затвердження Вимог щодо
виду та розміщення адресних
покажчиків в Рівненській територіальній громаді

Керуючись Законами України «Про місцеве самоврядування в Україні» та «Про благоустрій населених пунктів», наказом Державного комітету України з питань житлово-комунального господарства від 17.05.2005. № 76 «Про затвердження Правил утримання жилих будинків та прибудинкових територій, керуючись Правилами благоустрою міста Рівного, які затверджені рішенням сесії Рівненської міської ради № 512 від 28.04.2011 року (зі змінами), Рівненська міська рада

ВИРІШИЛА:

1. Затвердити Вимоги щодо виду та розміщення адресних покажчиків Рівненської територіальної громади (Додаток 1).
2. Доручити директору Департаменту цифрової трансформації та забезпечення надання адміністративних послуг Рівненської міської ради Євгенії Курсик забезпечити розробку онлайн генератора адресних покажчиків згідно затвердженого додатку до 01 червня 2023 року.
3. Контроль за виконанням цього рішення покласти на заступника міського голови з цифрового розвитку, цифрових трансформацій і цифровізації рівненської громади Євгена Іванішина та директора Департаменту благоустрою та інфраструктури виконавчого комітету Рівненської міської ради Руслана Гудиму.

Міський голова Олександр ТРЕТЯК

Дата візування

Секретар міської ради Віктор ШАКИРЗЯН

Погоджено:

Заступник міського голови з цифрового розвитку, цифрових трансформацій і цифровізації рівненської громади Євгеній ІВАНІШИН

Директор Департаменту цифрової трансформації та забезпечення надання адміністративних послуг Євгенія КУРСИК

Директор Департаменту благоустрою та інфраструктури Руслан ГУДИМА

Головний спеціаліст – юрист відділу юридичного супроводу депутатської діяльності міської ради _____

Рекомендації постійних комісій:

Голова постійної комісії з питань архітектури, будівництва та землевпорядкування Маріян ГОДА

Голова постійної комісії з питань міського господарства, транспорту, зв'язку та екології Катерина МАРЧУК

Готували:
Депутати Рівненської міської ради:

_____

_____

_____

_____

_____

Опубліковано на офіційному сайті
Рівненської міської ради та її виконавчого комітету
«___»_____2022 року

Пояснювальна записка
до проєкту рішення Рівненської міської ради «Про затвердження Вимог щодо виду та розміщення адресних покажчиків в Рівненській територіальній громаді»

Для створення інтегральної системи адресної навігації у місті необхідно затвердити вимоги щодо виду та розміщення адресних покажчиків в Рівненській територіальній громаді.

Вимоги містять детальні технічні характеристики щодо вигляду табличок, висоти їхнього розташування тощо. В дизайні використані елементи з брендбуку Рівного. Також, враховуючи, що Україна інтегрується в європейську спільноту, на адресних покажчиках розміщені назви вулиць латиницею.

Отже, покажчики формують передбачувану, універсальну та сталу систему навігації у місті.

Готували:
Депутати Рівненської міської ради:

_____

_____

_____

_____

_____

Додаток 1

Вимоги
щодо виду та розміщення адресних покажчиків в Рівненській територіальній громаді

1. Види покажчиків.

Для створення інтегральної системи адресної навігації у місті потрібен такий перелік покажчиків:

– Іменний;
– Номерний;
– Адресний;
– Вхідний іменний;
– Вхідний номерний;
– Напрямок до входів або квартир;
– Рогові.

Усі перелічені покажчики формують передбачувану, універсальну та сталу систему навігації у місті.

1.1. Іменний.

Покажчик, на якому відтворено родове ім’я та назва вулиці. Він служить для орієнтування у щільних та блочних кварталах міста.

1.2. Номерний.

Покажчик, на якому відтворено номер будівлі, де його розташовано. Додатково також можуть бути розміщені номери першого і останнього будинку на вулиці із напрямком відліку за наявності.

1.3. Адресний.

Покажчик, на якому відтворено родове ім’я вулиці, її назва, та номер будинку або будівлі, де його розташовано. Покажчик служить для орієнтування всередині кварталів, для великих блокованих, а також приватних будинків

1.4. Вхідний іменний.

Вхідні покажчики розміщуються для позначення назви вулиці поруч із входом у будинок і дублюють вуличний покажчик. На ньому відтворюються родове ім’я та назва вулиці

1.5. Вхідний номерний.

Розміщується поруч із входом у будинок для позначення входу та нумерації квартир, що розташовані у секції. На покажчику вказані назва та номер входу, а також номери квартир.

1.6. Напрямок до входу або квартири.

Покажчик, який розміщується як додатковий до адресного покажчика поруч із прорізами та арками, коли під'їзди розташовані з іншого боку будівлі, або орієнтування ускладнене тим, що під'їзди неможливо побачити з цієї точки.

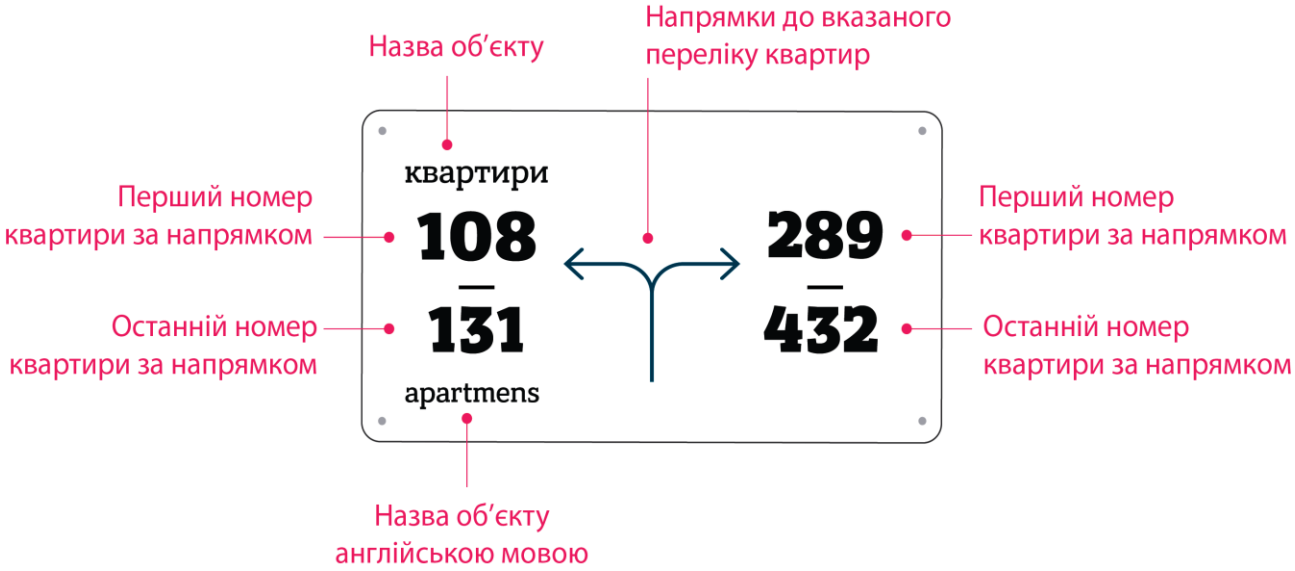

Варіант Б

Варіант В

2. Зміст покажчиків.

Зміст адресного покажчика складається із сталих термінів, за допомогою яких можна позначити будь-яку адресу будинку або помешкання у місті. Терміни поділяються на загальні та додаткові.

2.1. Перелік загальних термінів:

– Родове ім'я;
– Назва вулиці;
– Номер будинку або будівлі;
– «Під'їзд», «корпус» або «вхід»;
– Номер під'їзду або входу у будинок;
– «Квартири»;
– Номери квартир у під'їзді;
– Родове ім'я латинкою;
– Назва вулиці латинкою;
– «Під'їзд», «корпус» або «вхід» латинкою;
– «Квартири» латинкою.

Для написів латинкою використовуються англійські назви, скорочення та транслітерація за правилами географічної транслітерації УКППТ 1996, у якій прибрано

апострофи, усунено дублювання у «іїе» та «іїа», «ьо» транслітерується як «іо». Посилання на ресурс для виконання транслітерації: translit.a3.kyiv.ua.

2.2. Родові імена:

Перелік родових назв, які використовуються у навігації:

− Вулиця;
− Провулок;
− Проспект;
− Бульвар;
− Площа;
− Проїзд;
− Узвіз;
− Шосе;
− Тупик.

2.3. Латинка.

Для відтворення назв вулиць латинською абеткою використовується транслітерування.

Родові імена та загальні назви перекладаються англійською мовою та скорочуються. Нижче наведено перелік англійських скорочень:

− Вулиця → St.
− Провулок → Ln.
− Проспект → Ave.
− Бульвар → Blvd.
− Площа → Sq.
− Проїзд → Pass.
− Узвіз → Desc.
− Шосе → Hwy.
− Тупик → blind Alley

Транслітерація генерувалася за допомогою сервісу географічної транслітерації, розробленого командою «Агенти змін» за посиланням: translit.a3.kyiv.ua.

2.4. Скорочення.

Правила скорочення: назви вулиці вказують з переносом імені, назви професії, громадське або військове звання у строку до родового імені.

2.5. Приклади скорочень.

вулиця Академіка
Грушевського

вулиця Родини
Кульчинських

3.6. Виключення

Виключення становлять псевдоніми, випадки коли неможливо відрізнити ім’я і прізвище, перелік виключень наведений нижче.

Вулиця

Княгині Ольги

вулиця
Марка Вовчка

вулиця Князя
Ярослава Мудрого

вулиця Князя
Володимира Мономаха

вулиця
Святослава Хороброго

Вулиця
Лесі Українки

3. Дизайн.

Зовнішній вигляд адресних покажчиків розрізняється за розміром. Усі покажчики мають два види розмірів: загальний та збільшений. Загальний розмір покажчиків використовується у середмісті: для щільної забудови, а також для позначення входів у будівлю. У загальному розмірі виконуються всі види покажчиків.

Збільшені покажчики використовуються у місцях віддаленості будинків від пішохідної зони, у районах блочних кварталів, де відстань від пішохідної зони до таблички становить більш ніж 15 метрів. Збільшений розмір мають такі покажчики:

− Вуличні;
− Номерні;
− Адресні;
− Напрямку входу;
− Напрямку будівлі;
− Напрямку квартир або входів.

3.1.1. Іменні.

Іменні покажчики загального розміру виконуються заввишки 240 мм та шириною від 420 мм до 1140 мм з кроком 60 мм.

Іменні покажчики збільшеного розміру виконуються заввишки 320 мм та шириною від 640 мм до 1440 мм з кроком 80 мм.

Ширина таблички вираховується від ширини скороченої частини (власної назви, прізвища тощо) плюс мінімальний відступ від правого краю.

Для загального розміру мінімальна ширина становить 60 мм, для збільшеного – 80 мм.

Нижче наведено рекомендовані розміри іменних покажчиків, але реальний розмір вираховується за вищезазначеними правилами і залежить від реальної довжини назви.

Загальний розмір:

− 420 × 240 до 6 символів
− 480 × 240 до 8 символів
− 540 × 240 до 9 символів
− 600 × 240 до 11 символів
− 660 × 240 до 12 символів
− 720 × 240 до 13 символів
− 840 × 240 до 17 символів

– 900 × 240 до 18 символів
– 1020 × 240 до 20 символів
– 1080 × 240 до 22 символів
– 1140 × 240 до 23 символів

Загальні

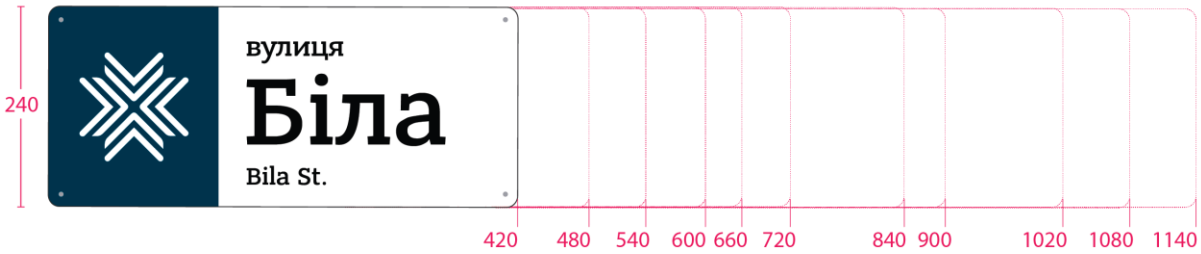

Збільшені

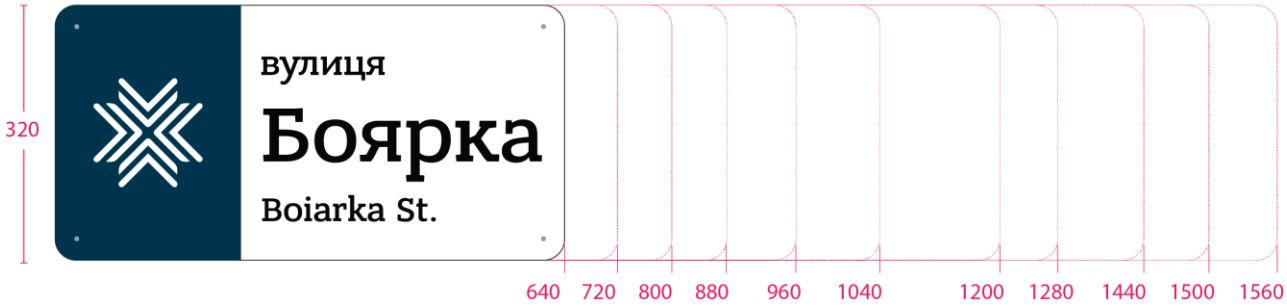

Збільшений розмір:
– 640 × 320 до 6 символів
– 720 × 320 до 8 символів
– 800 × 320 до 9 символів
– 880 × 320 до 11 символів
– 960 × 320 до 12 символів
– 1040 × 320 до 13 символів
– 1120 × 320 до 17 символів
– 1200 × 320 до 18 символів
– 1280 × 320 до 20 символів
– 1360 × 320 до 22 символів

3.1.2. Номерні.

Номерні покажчики загального розміру виконуються заввишки 240 мм та шириною від 240 мм до 360 мм з кроком 60 мм. Ширина таблички вираховується від кількості символів у номері, індекс враховується як символ.

Номерні покажчики збільшеного розміру виконуються заввишки 320 мм та шириною від 320 мм до 480 мм з кроком 80 мм.

Ширина номерного покажчика залежить від розміру номера і мінімального відступу до горизонтальних країв. Мінімальний відступ для загального розміру становить 25 мм для збільшеного 35 мм.

Нижче наведено рекомендовані розміри іменних покажчиків, але реальний розмір вираховується за вищезазначеними правилами і залежить від реальної довжини назви.

Загальний розмір:
– 240 × 240 до 2 символів

– 300 × 240 до 4 символів
– 360 × 240 до 6 символів

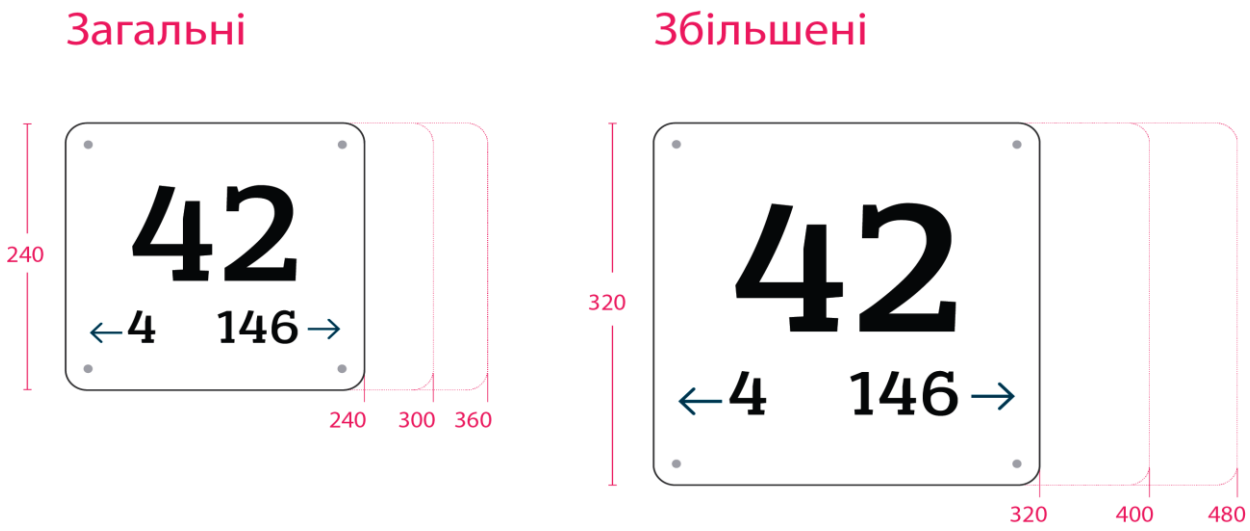

Збільшений розмір
– 320 × 320 до 2 символів
– 400 × 320 до 4 символів
– 480 × 320 до 6 символів

3.1.3. Адресні.

Адресні покажчики виконуються у двох розмірах: загальний та збільшений. Загальний розмір адресного покажчика заввишки 360 мм, завширшки 480 мм.

Збільшений розмір адресного покажчика заввишки 480 мм, завширшки 640 мм.

3.1.4. Покажчики напрямків.

Покажчики напрямків до будівлі або входів чи квартир виконуються у двох розмірах: загальний та збільшений.

Загальний розмір покажчика напрямку заввишки 210 мм, завширшки 360 мм.

Збільшений розмір адресного покажчика заввишки 280 мм, завширшки 480 мм.

3.1.5. Вхідні.

Вхідні покажчики адресні та вказівники мають тільки один загальний розмір: 500 мм завширшки і 280 мм заввишки.

3.2. Кути та отвори.

Усі типи покажчиків мають заокруглені кути. Для усіх покажчиків скруглення виконується у розмірі R16.

Отвори для кріплення розміщуються в усіх кутах на відстані 16 мм від центру отвору до краю покажчика. Отвір має діаметр 6 мм.

3.3. Шрифти.

Для відтворення інформації на покажчиках використовують спеціально розроблений навігаційний шрифт **Bandera Pro Medium**. Шрифт ліцензується безоплатно для використання під час виробництва адресних покажчиків Рівненської територіальної громади.

3.4. Кольори

Для відтворення всіх покажчиків палітра налічує 3 кольори. Якщо використовуються матеріали з кольоровою системою, відмінною від зазначених, кольори мають бути попередньо затверджені. Нижче наведено таблицю кольорів у системі для друку і аплікації.

Білий
C 0
M 0
Y 0
K 0
Чорний
C 0
M 0
Y 0
K 100
Синій
C 100
M 0
Y 0
K 85

3.5. Дизайн.

Кожна з табличок виконується згідно з таким дизайном.

Розмір шрифту вказаний у pt., відстані – у міліметрах. Вертикальні відстані для вертикального вирівнювання тексту вказані у міліметрах від базової лінії шрифту. Горизонтальні відстані вимірюються до контейнера.

3.5.1. Іменні.

Іменні покажчики відтворюються у двох типах: загальному та збільшеному. Наведені розміри літер та відступи для кожного із типів. Для усіх типів використовується однакова схема скорочення і переносів частин назв. Покажчики мають біле тло, усі написи виконуються чорним кольором, на синьому елементі розміщено частину логотипу міста.

Мінімальна відстань від тексту назви вулиці до правого краю покажчика має становити щонайменше 40 мм для загального розміру і 50 мм для збільшеного.

Загальні

Збільшені

3.5.2. Номерні

Номерні покажчики мають два типи відтворення: загальний та збільшений.

Нижче наведено розміри літер та відступи для кожного із типів. У покажчиків біле тло, усі написи виконуються чорним кольором.

Номер будівлі завжди вирівнюється по центру. У нижній частині вказують перший і останній номер будинку по вулиці відносно їх напрямку. Якщо вказати напрямок нумерації неможливо, нижня частина залишається вільною.

Загальні

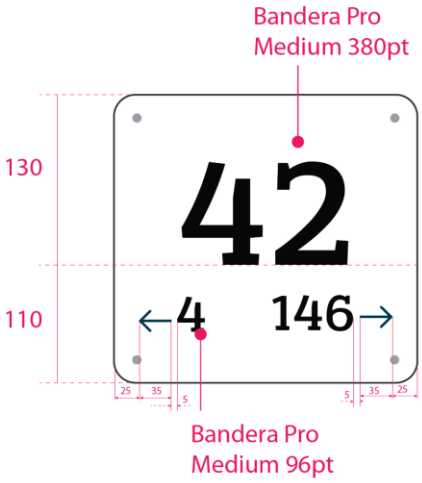

Збільшені

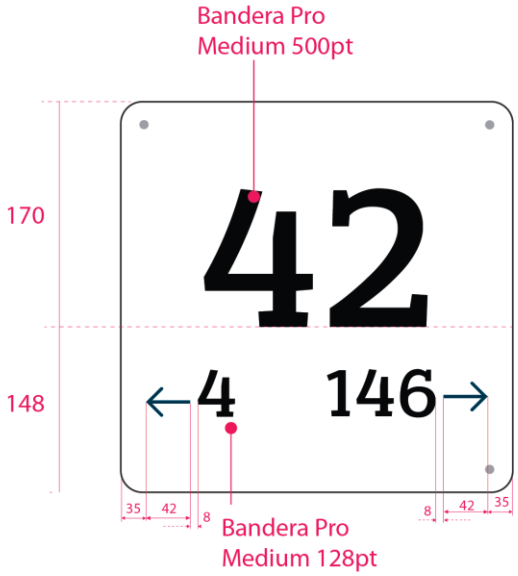

У разі наявності індексу, наприклад 9А, він розміщується як індекс –жирним шрифтом. За наявності дробу у номері, наприклад 9/1, знаменник та знак дробу відтворюються меншим за розміром шрифтом.

Для відтворення у нижній частині покажчика номери подаються без дробів, тире та інших символів пунктуації, залишається або перша частина, або чисельник, наприклад: 2/4 → 2, 2 – 4 → 2.

Загальні

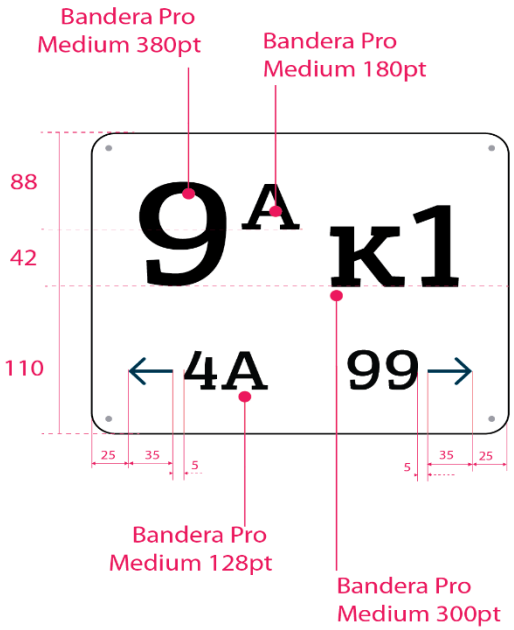

Збільшені

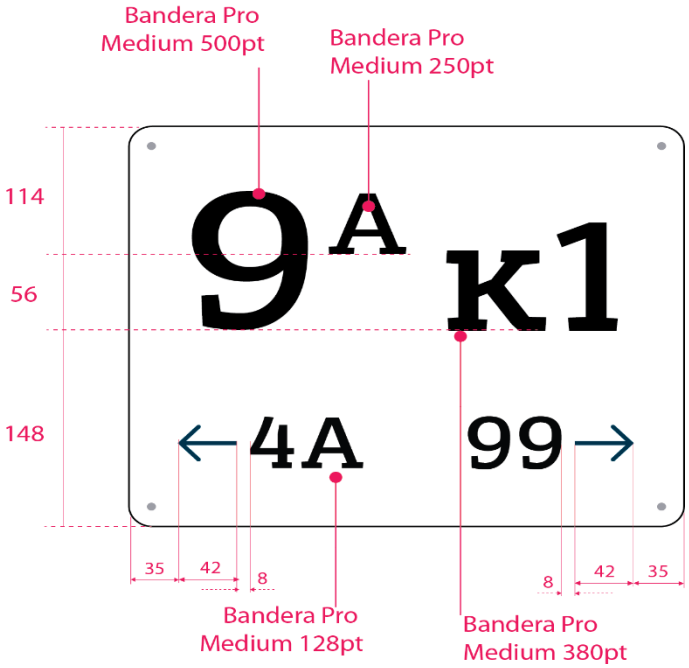

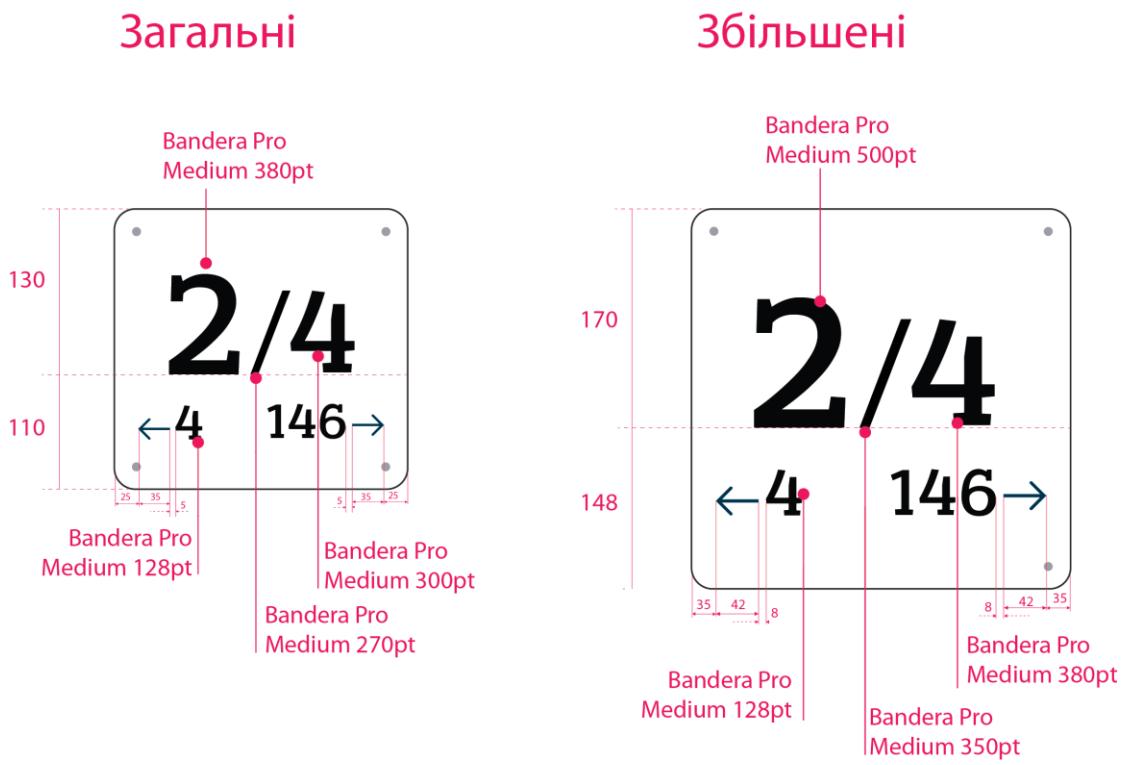

3.5.3. Адресні.

У покажчиків біле тло, усі написи виконуються чорним кольором.

Дизайн адресних покажчиків залежить від загальної довжини назви вулиці. Якщо будь-яке слово у назві містить більше ніж 11 символів і не вміщується у один рядок або загальна сполука букв і слів унеможливлює відтворення назви вулиці у два рядки, використовуємо дизайн зі зменшеним розміром назви вулиці.

Приклади адресних покажчиків з використанням загальної і зменшеної назви вулиці, а також назву вулиці відтворено у один, два і три рядки.

Назва більше 22 символів

Загальні

Збільшені

Більше 11 символів слові

Загальні

Збільшені

3.5.4. Вхідний вуличний.

У покажчиків біле тло, усі написи та позначки відтворюються чорним кольором.

3.5.5. Вхідний вказівник Покажчик виконується на білому тлі, усі написи відтворюються чорним.

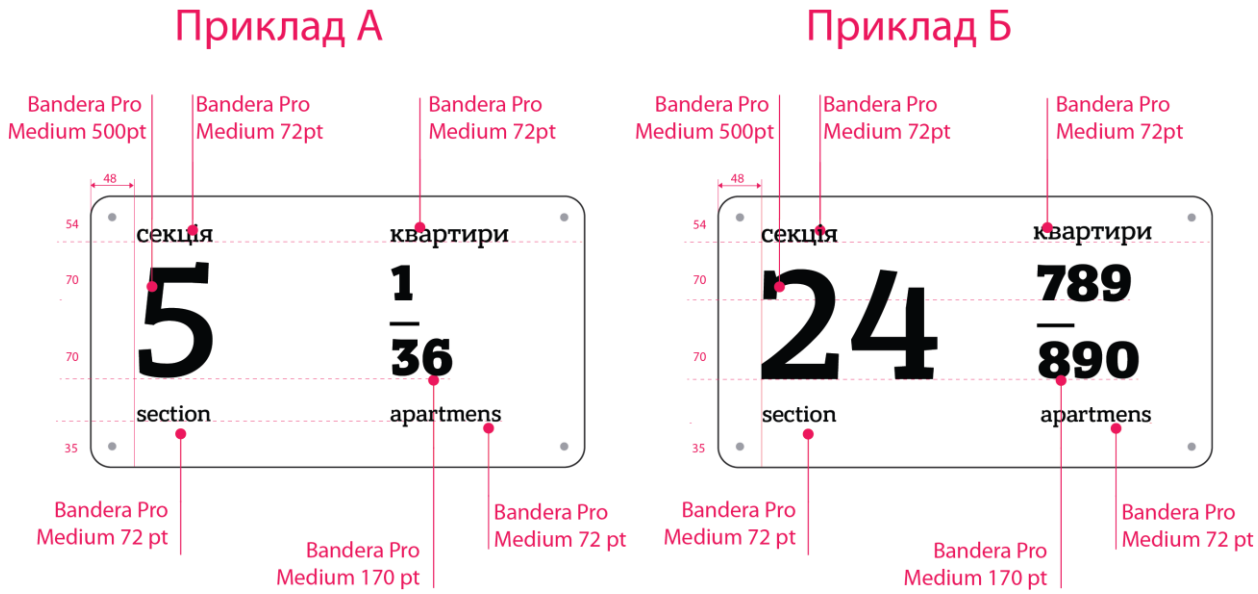

3.5.6. Напрямок квартир або входів

У покажчиків біле тло, усі написи виконуються чорним кольором, синім кольором відтворюються стрілки напрямку.

Покажчики поділяються на три типи за напрямком до помешкань.

ЦЕНТР

Центр, коли об’єкти розташовані попереду та ліворуч і праворуч від покажчика, найчастіше використовується біля арки у блочному будинку.

Загальні Центр Збільшені

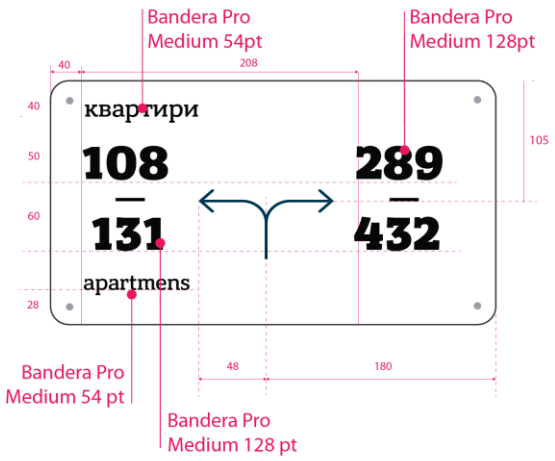

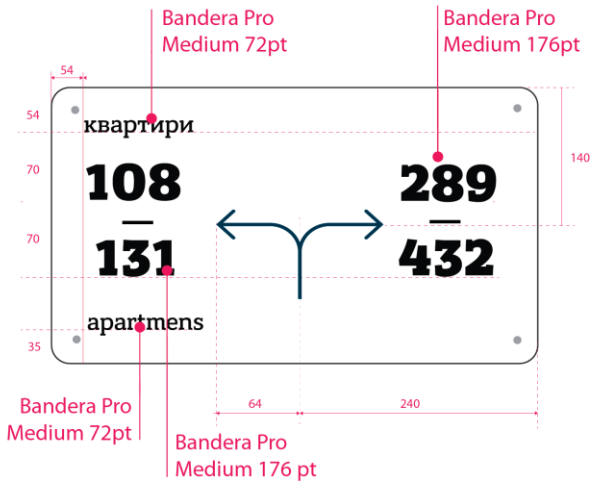

ПРАВОРУЧ

Праворуч, коли вказуються об’єкти, розташовані праворуч від покажчика.

Загальні Праворуч Збільшені

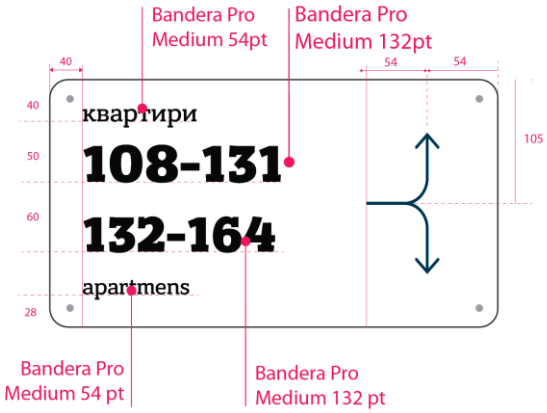

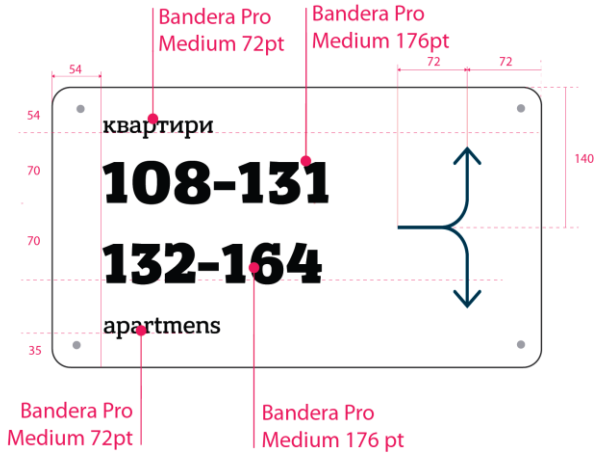

ЛІВОРУЧ

Ліворуч, коли вказуються об’єкти, розташовані праворуч від покажчика.

Загальні Ліворуч Збільшені

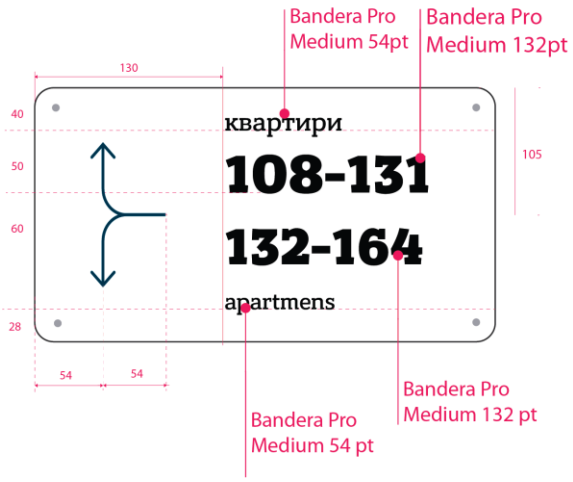

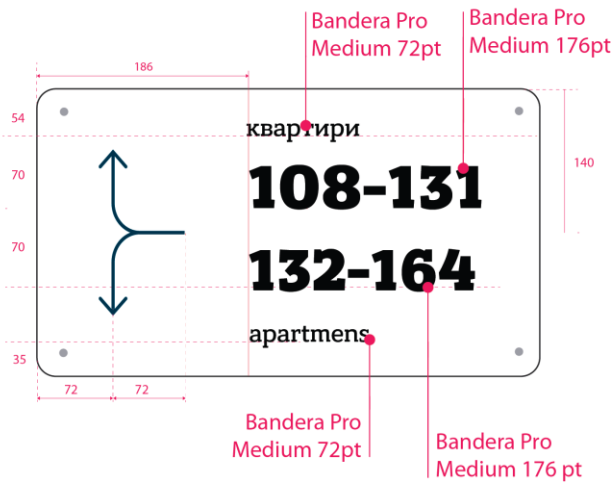

3.6. Технології та матеріали виконання

Покажчики виконуються за допомогою нанесення інформації друкованим способом на плівку з подальшою ламінацією. Далі плівка наноситься на основу з композитного матеріалу. Гарантійний термін таких покажчиків (без зміни кольору до 20 % або пошкодження внаслідок фізичних деформацій) не менш ніж 5 років.

4. Розташування

Для формування інтегральної та безперервної навігаційної системи у місті покажчики розміщуються у межах кварталу згідно з наведеною нижче схемою.

4.1. Розташування видів покажчиків

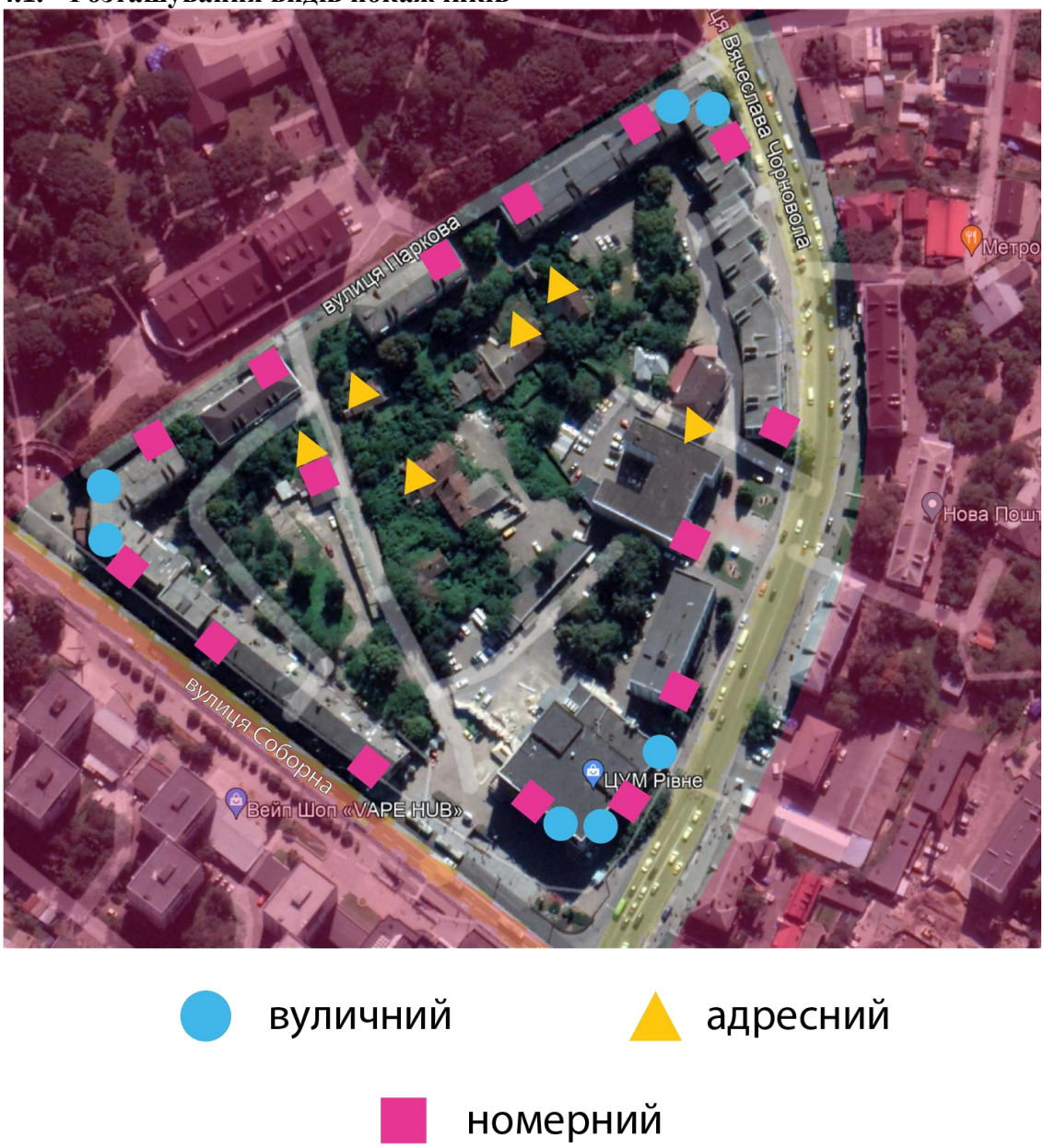

4.1.1. Іменні покажчики

Обов’язково встановлюються на кутах будинків, які виходять на перехрестя, або на найближчому до перехрестя будинку по зазначеній вулиці.

Якщо вулиця змінює напрямок або змінює назву, на кожному куті мають бути встановлені два покажчики.

Іменний покажчик має бути встановлений на фасаді, який розташований уздовж хідника або проїзної частини позначеної вулиці.

іменний

4.1.2. Номерні покажчики

Встановлюються на всіх будинках, фасади яких межують з проїзною частиною вулиці. Номерні покажчики встановлюються на кожному куті фасаду, який виходить на вулицю, до якого належить адреса будинку. Якщо на фасаді має бути встановлено номерний та іменний покажчики, номерний покажчик встановлюється праворуч від іменного.

номерний

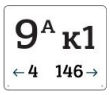

4.1.3. Адресні покажчики

Встановлюються на кутах фасадів, що не виходять на проїзну частину, або якщо будинок має адресу по вулиці, відмінній від тої, на якій він розташований, а також поруч з арками та проходами блочних будинків і на приватних будинках не щільної забудови. В окремих випадках можливе встановлення адресних покажчиків по зазначеній вулиці за відсутності наявної площини на фасаді для іменного покажчика (за наявності щільного декору).

4.1.4. Напрямок до входів або квартир

Покажчики, які вказують напрямок руху до входів у будівлю або квартир чи офісів, встановлюються під адресними покажчиками біля проїздів, проходів і арок.

4.1.5. Вхідний іменний та вхідний номерний вказівники

Розміщуються поруч із входом до будівлі або будинку. Для блочного будівництва та для будівель з більш ніж одним входом вони є обов’язковими.

Вхідні покажчики розміщуються над входом. У разі відсутності достатнього простору ці покажчики можуть бути розміщені поруч із входом або на поверхні, яка з ним межує.

4.1.5.1. Горизонтальне розміщення

У разі розміщення горизонтально один до одного вхідний іменний вказівник з назвою вулиці зміщується ліворуч із вирівнюванням по краю облямування двері, вхідний вказівник із позначенням входу і номерами квартир – праворуч із вирівнюванням по краю облямування двері.

У разі розміщення над дверима горизонтально покажчики вирівнюються вертикально по центру досяжного простору від облямування двері до іншого архітектурного елемента, піддашка, прорізу або краю панелі, а також у разі блочної конструкції будівлі.

4.1.5.2. Вертикальне розміщення

У разі розміщення вказівників вертикально один до одного зверху розміщується вхідний іменний покажчик, а під ним розміщується вхідний вказівник на відстані 25 – 30 мм.

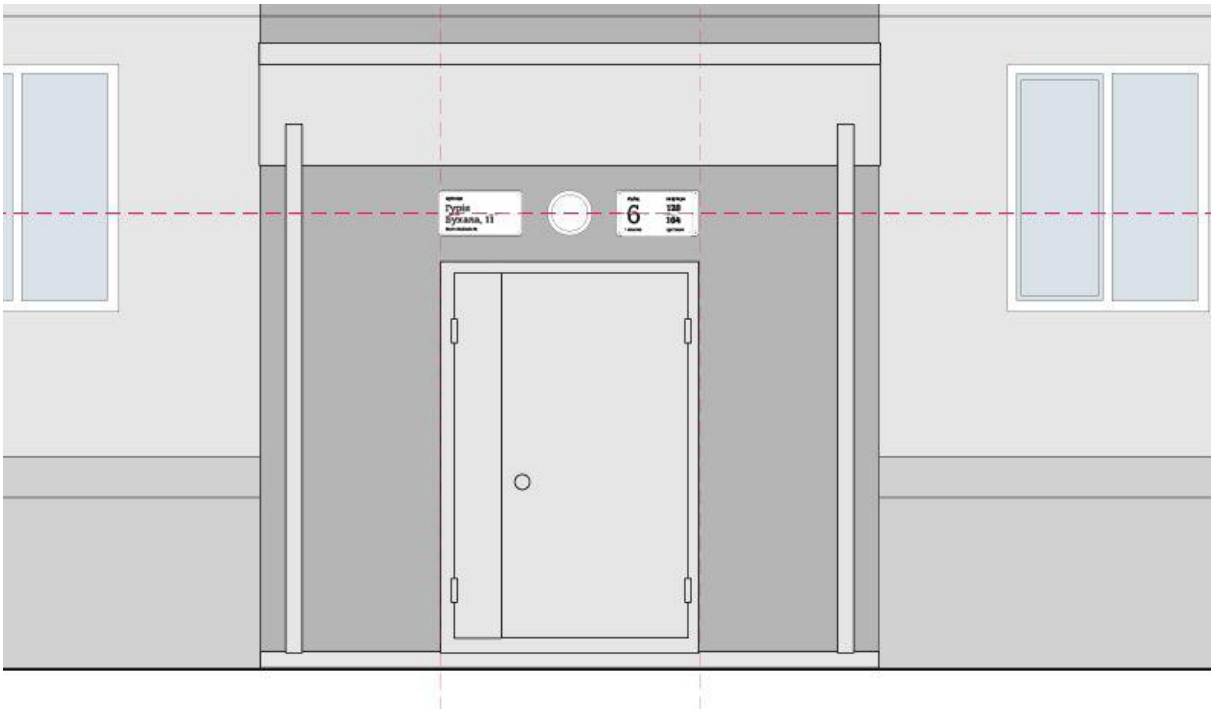

Якщо розміщення збоку від дверей, край верхньої таблички вирівнюється по верхньому краю облямування дверей і на відстані 200 мм від краю таблички до облямування.

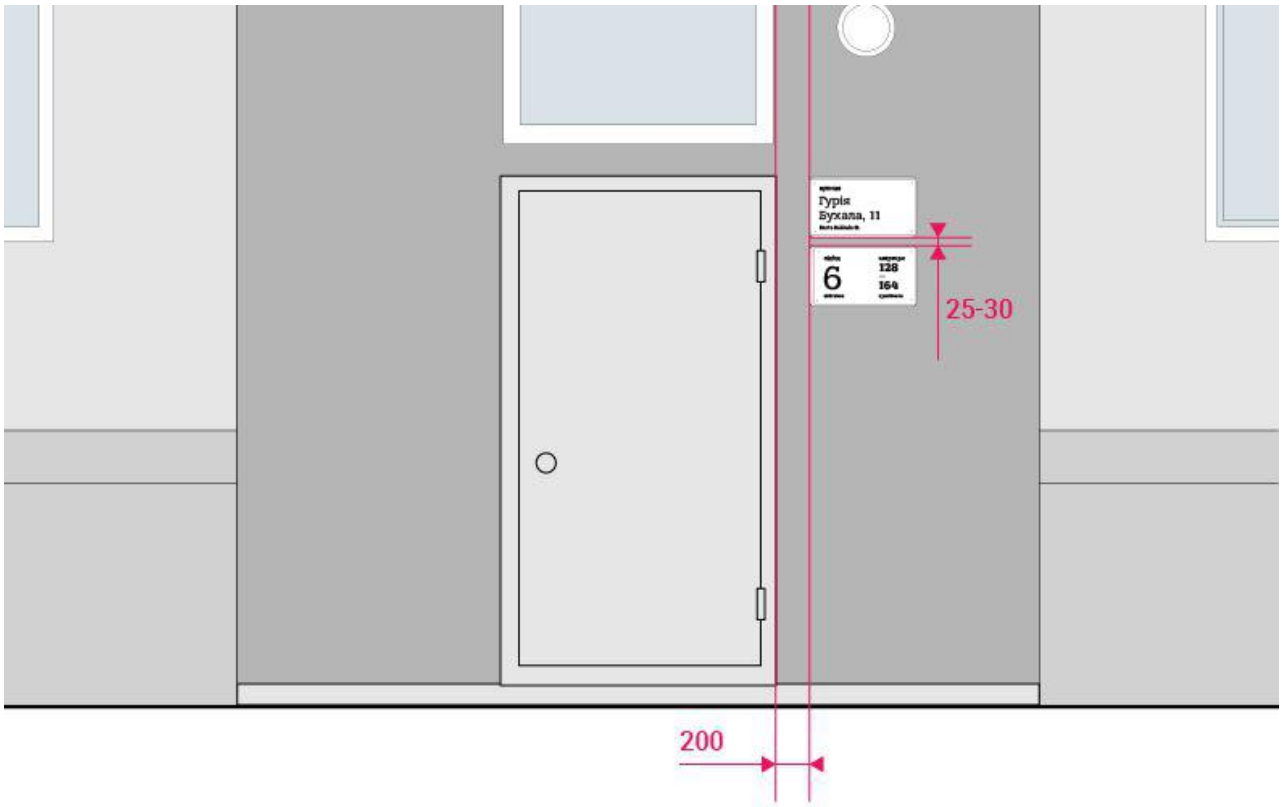

4.1.6. Напрямок входів або квартир

Покажчик напрямку до входу або квартир завжди розміщується поруч з адресним покажчиком як додатковий у разі ускладнення орієнтування у зблокованих кварталах, де відстань між входами більша ніж 50 метрів.

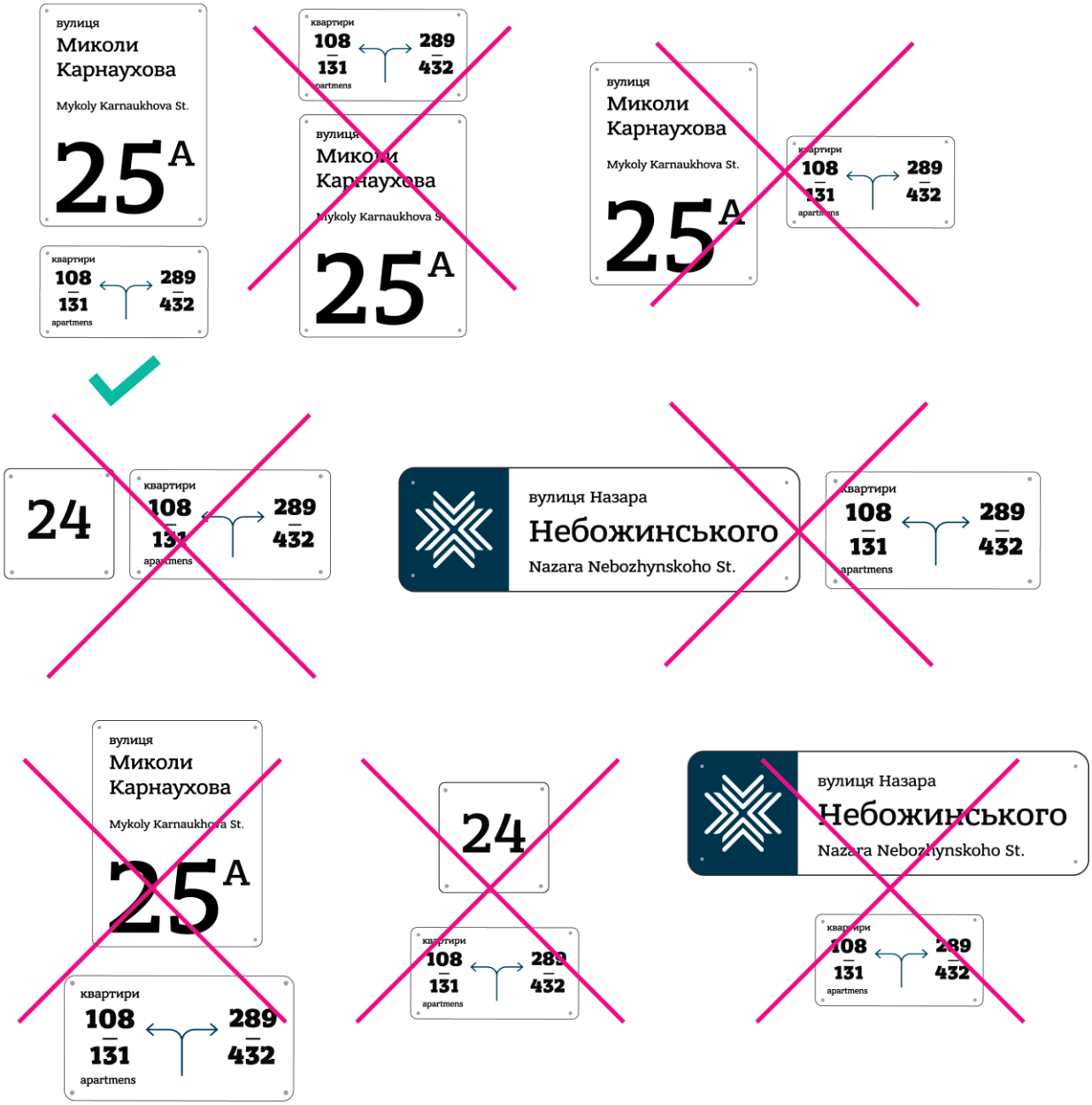

4.2. Висота розміщення

Для всіх покажчиків, крім вхідних, вуличних та вхідних вказівників, існують такі обмеження: покажчики встановлюються не нижче ніж 2600 мм від рівня пішохідної відмостки, що межує від стіни будівлі до нижнього краю найнижчого покажчика, і не вище ніж 5000 мм від рівня пішохідної відмостки до верхнього краю верхнього покажчика.

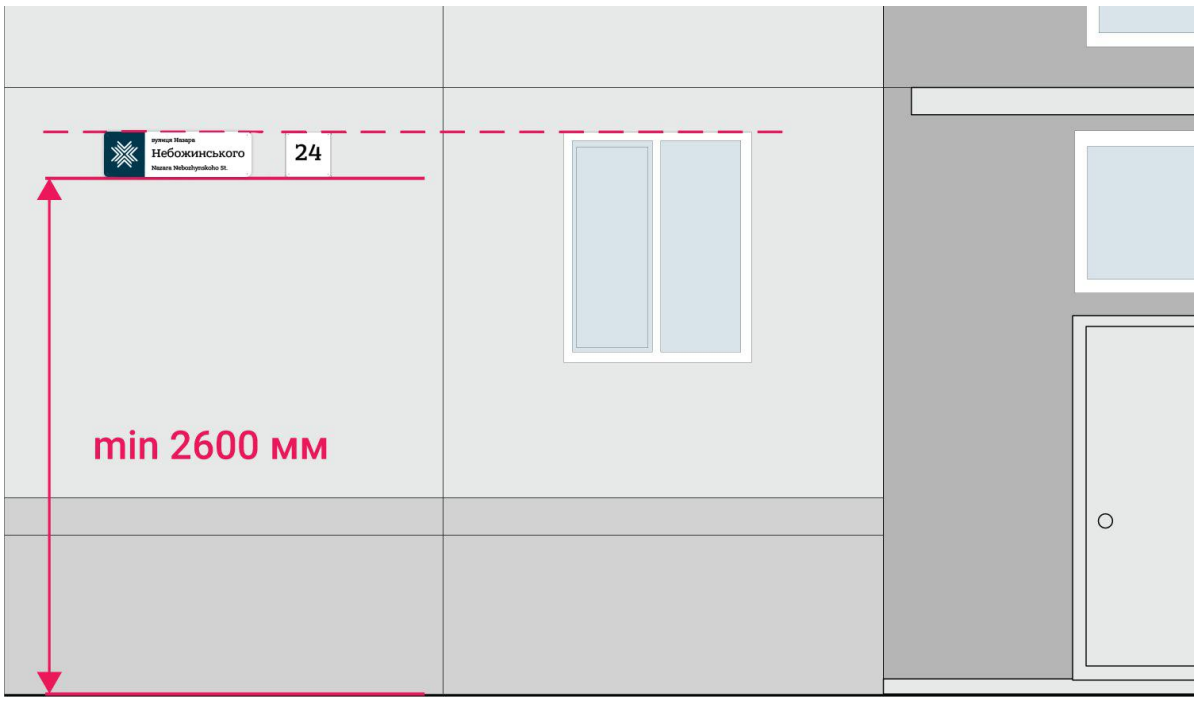

Для вхідних і вуличних вказівників діють такі обмеження: покажчики встановлюються не нижче ніж 2600 мм від рівня пішохідної відмостки, що межує від стіни будівлі до нижнього краю найнижчого покажчика, і не вище ніж 3500 мм від рівня пішохідної відмостки до верхнього краю верхнього покажчик.



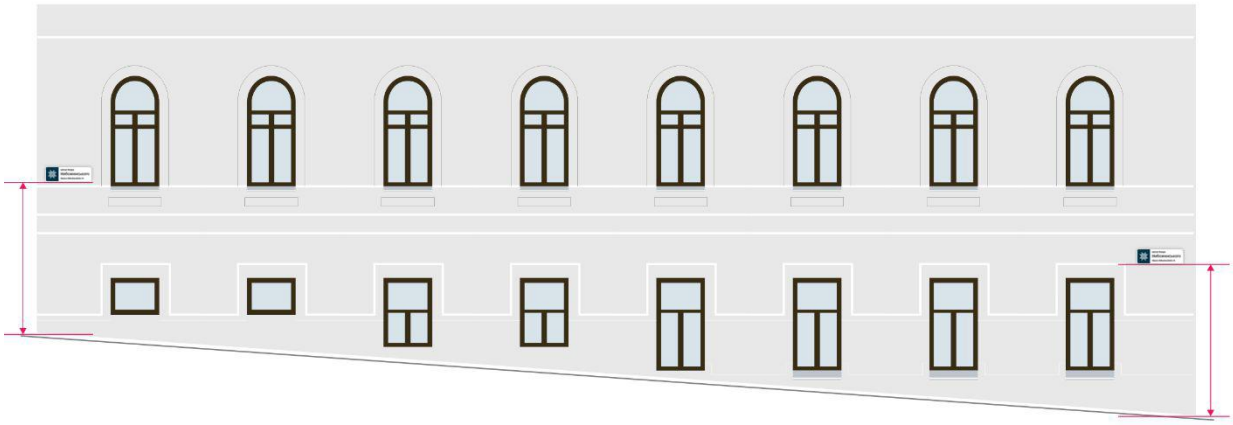

4.3. Відступи

Потрібно дотримуватись відступів 80 мм між адресним та номерним покажчиками у горизонтальній і вертикальній площинах.

4.4.1. Типорозміри

На будинку можливе розміщення тільки одного типорозміру покажчиків – загальний або збільшений. Змішувати різні типорозміри заборонено.

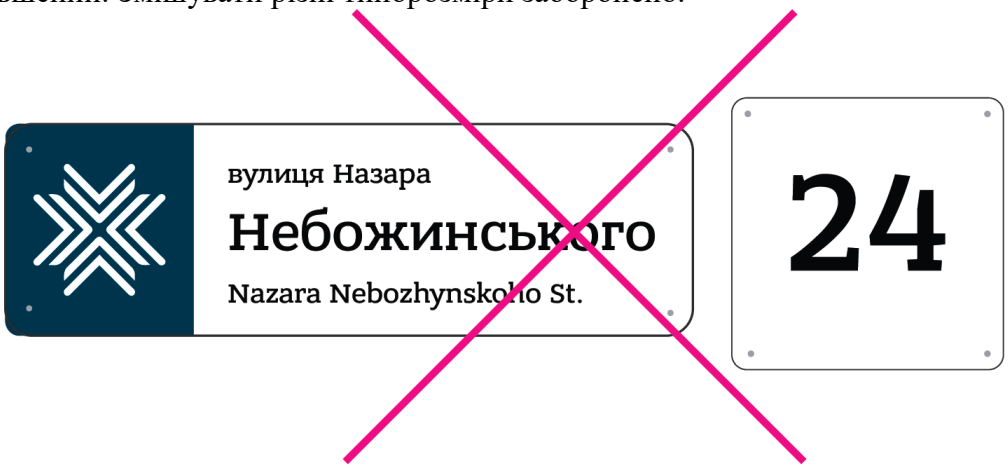

4.4.2. Послідовність

Іменний та номерний покажчики завжди розміщуються у такій послідовності: ліворуч іменний, праворуч номерний.

4.4.3. Вирівнювання на куті будівлі

Під час розміщення вуличних покажчиків на одному куті, але з різних боків, покажчики мають розміщуватись уздовж однієї горизонтальної лінії та вирівнюватись по верхній частині.

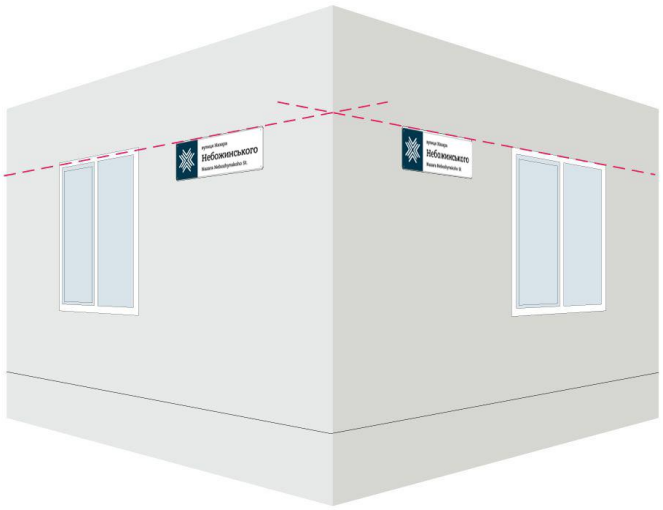

5. Догляд

Покажчики мають митись від бруду за допомогою води не рідше одного разу на 6 місяців. Відповідальними є балансоутримувачі будинку.

Під час ремонту або фарбування фасаду покажчики мають бути демонтовані і збережені балансоутримувачем. Якщо фасадні роботи тривають більше 3 днів, на місце демонтованих покажчиків мають бути встановлені тимчасові покажчики, які відтворюють їх дизайн, з використанням нетривких матеріалів.

Секретар Рівненської міської ради Віктор ШАКИРЗЯН